

## (1) 平成26年3月14日伊予灘を震源とする地震災害

## 1 地震の概況

3月14日2時6分に、伊予灘で発生したMw(モーメントマグニチュード)6.2の地震により、県内では宿毛市で震度5弱、安芸市、高知市、土佐町、佐川町、日高村、いの町、中土佐町、四万十市、四万十町、黒潮町で震度4を観測しました。

## 2 防災活動

(県)

3月14日 2:07 伊予灘で Mw6.2 の地震発生  
最大震度5強:愛媛県南伊 高知県内最大震度5弱:宿毛市  
災害対策本部設置(震災第3配備)  
3:45 第1回本部連絡員会議開催  
4:20 災害即報(第1報)送信  
5:45 災害即報(第2報)送信  
9:00 第2回本部連絡員会議開催  
9:11 災害対策本部解散  
震災第1配備  
17:00 震災第1配備解除

(市町村)

3月14日 2:07 宿毛市災害対策本部設置 (5:30 解散)  
2:20 四万十市災害対策本部設置 (4:00 解散)  
3:00 黒潮町災害対策本部設置 (4:13 解散)

## 3 被害概況

(1) 人的被害

市町村	死者	行方不明者	負傷者	
			重傷	軽傷
四万十市				1
津野町				1
高知県計				2

(2) 家屋被害なし

(3) 避難情報なし

(2) 平成26年5月20日大雨災害

1 気象状況

5月20日前線を伴った低気圧が四国付近を通過しました。

土佐清水市では20日午後5時50分までの3時間降水量が110.5mmとなり、5月の観測史上最大を記録しました。

2 防災活動

(県)

5月21日 10:37 災害即報(第1報)送信

(市町村)

5月20日 19:20 土佐清水市災害対策本部設置 (22:00 解散)

3 被害概況

(1) 人的被害 なし

(2) 家屋被害(棟数)

市町村	住 家					非住家	
	全壊	半壊	一部破損	床上浸水	床下浸水	公共	その他
土佐清水市					7		
高知県計					7		

(3) 避難情報 なし

(4) 被害額

項目	区分	被害額(千円)
公立文教施設		46,800
合 計		46,800

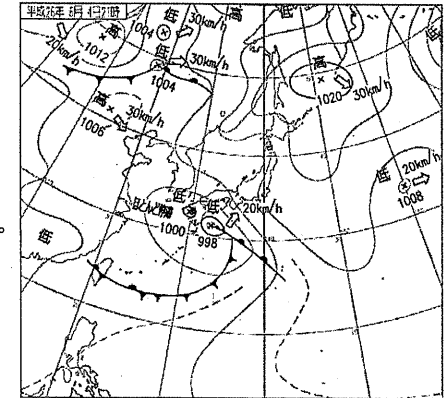
(3) 平成26年6月4日大雨災害

1 気象状況

6月4日朝、九州西岸には動きの遅い低気圧があり、四国の南海上にのびる前線に沿って南東の暖かく湿った空気が高知県に流れ込みました。同日、夕方には、豊後水道付近に新たな低気圧が発生し、上空の寒気の影響も加わって大気の状態が非常に不安定となりました。

低気圧や前線はほとんど停滞し、西部の沿岸部を中心に次々と発達した雨雲がかかり、四万十町窪川や四万十市中村では、1976年の統計開始以降の24時間降水量の極値を更新するなど、西部を中心に大雨となりました。

この大雨の影響により、中土佐町や四万十町で床上浸水、土佐清水市や四万十市で床下浸水のほか、農作物や農業施設の被害、また、道路の冠水や法面の崩壊などの被害が発生しました。



6月4日21時の地上天気図

2 防災活動

(県)

- 6月4日 20:05 宿毛市ほか5市町村に大雨(土砂災害)警報発表  
宿毛市ほか3市町村に洪水警報発表  
風水害第1配備
- 20:40 土佐清水市ほか3市町村に土砂災害情報発表
- 22:14 中土佐町、四万十町に大雨(土砂災害)警報発表
- 22:35 四万十町に土砂災害警戒情報発表
- 22:55 風水害第2配備
- 23:01 須崎市に大雨(土砂災害)警報発表  
土佐清水市、大月町に洪水警報発表
- 23:05 宿毛市、中土佐町、大月町に土砂災害警戒情報発表
- 6月5日 8:30 風水害第2配備解除  
風水害第1配備
- 17:15 風水害第1配備解除

(市町村)

- 6月4日 21:00 土佐清水市災害対策本部設置 (5日13:30 解散)
- 21:30 黒潮町災害対策本部設置 (5日10:30 解散)
- 20:10 四万十市災害対策本部設置 (5日12:00 解散)
- 22:30 四万十町災害対策本部設置 (5日6:00 解散)

23:10 大月町災害対策本部設置 (5日12:50 解散)

3 被害概況

(1) 人的被害 なし

(2) 家屋被害(棟数)

市町村	住 家					非住家	
	全壊	半壊	一部破損	床上浸水	床下浸水	公共	その他
土佐清水市				1	18		
四万十市				22	37		
中土佐町				2	13		
四万十町				1	1		
黒潮町					1		
高知県計				26	70		

(3) 避難情報

避難指示 該当なし

避難勧告

市町村	地区	対象世帯	対象人数	発令日時	解除日時
土佐清水市	下浦、船場、小方	408	839	6/4 23:10	6/5 8:00
四万十市	下田地区	1,322	2,824	6/4 21:40	6/5 12:00
	八東地区	672	1,482	6/4 21:40	6/5 12:00
	東中筋地区(森沢)	115	265	6/4 22:40	6/5 12:00
	東中筋地区(森沢以外)	386	918	6/5 1:30	6/5 12:00
	中筋地区	606	1319	6/5 1:30	6/5 12:00
四万十町	志和地区	154	278	6/4 21:30	6/5 6:00
黒潮町	上田の口、小黒ノ川	123	236	6/4 21:54	6/5 3:00
	市野々川	39	97	6/4 22:15	6/5 3:00
	佐賀	1,035	2,293	6/4 22:56	6/5 3:00
	小川	99	47	6/4 23:00	6/5 3:00

(4) 被害額

項目	区分	被害額(千円)
公立文教施設		135
農林水産業施設		280,420
公共土木被害		1,547,350
その他	農産被害	36,113
	畜産被害	1,700
	水産被害	71,865
	その他	77,550
合 計		2,015,133

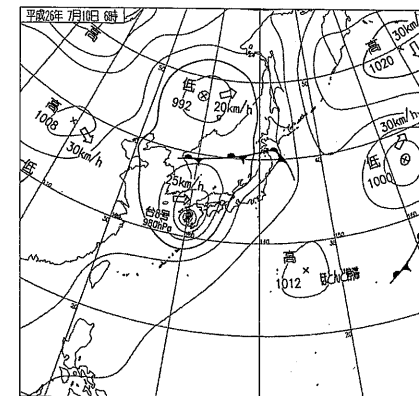
(4) 平成26年7月台風第8号

1 気象状況

7月4日にマリアナ諸島付近で発生した台風第8号は、フィリピンの東海上を北西進し、8日には沖縄に接近しました。9日には九州の西海上で進路を東に変え、九州を横断して高知県の南海上を東へ進みました。台風の接近に伴い、高知県では10日未明から台風を取り巻く発達した雨雲がかけられ始め、県内各地で非常に強い雨となり、局地的に猛烈な雨となりました。

この発達した積乱雲の影響で、10日午前6時30分ごろ、南国市及び香南市から香美市にかけて突風が発生し、住家の屋根瓦のめくれや、ビニールハウスの一部損壊などの被害が発生しました。

高知地方気象台及び高松地方気象台、徳島地方気象台は、突風現象の調査のため、11日に現地調査を行いました。その結果、南国市及び香南市から香美市にかけて突風をもたらした現象をいずれも竜巻と、また、突風の強さをF1(藤田スケール)と推定しました。(突風の現象及び強さは、精査の結果修正する場合があります。)



地上天気図(7月10日06時)

2 防災活動

(県)

- 7月8日 15:00 第1回危機管理連絡員会議開催
- 7月9日 15:12 19沿岸市町村に波浪警報発表
- 15:12 風水害第1配備
- 19:00 高知県災害対策本部(第3配備)設置
- 第1回災害対策本部会議開催
- 7月10日 3:30 高知市ほか19市町村に大雨(浸水害)、洪水警報発表
- 34市町村に暴風警報発表
- 6:56 竜巻注意情報発表(8:10まで)

- 7:56 竜巻注意情報発表(9:10まで)
- 8:56 竜巻注意情報発表(10:10まで)
- 12:45 大雨(浸水害)、洪水警報解除
- 15:26 暴風警報解除
- 20:00 高知県災害対策本部解散  
風水害第1配備
- 20:20 波浪警報解除
- 20:30 風水害第1配備解除
- 7月11日 9:30 第2回危機管理連絡委員会開催

(市町村)

- 7月10日 3:30 安芸市災害対策本部設置 (10日18:00 解散)
- 7:00 須崎市災害対策本部設置 (10日15:10 解散)
- 7:10 南国市災害対策本部設置 (10日17:03 解散)
- 8:40 芸西村災害対策本部設置 (10日18:30 解散)
- 9:06 本山町災害対策本部設置 (10日15:15 解散)
- 9:30 室戸市災害対策本部設置 (10日18:00 解散)
- 10:00 宿毛市災害対策本部設置 (10日17:00 解散)
- 13:00 土佐市災害対策本部設置 (10日16:35 解散)

3 被害概況

(1) 人的被害

市町村	死者	行方不明者	負傷者	
			重傷	軽傷
香南市				2
香美市				1
高知県計				3

(2) 家屋被害(棟数)

市町村	住 家					非住家	
	全壊	半壊	一部破損	床上浸水	床下浸水	公共	その他
高知市			1				
南国市			10				
香南市			7				
香美市			17				1
馬路村			1				
土佐町		1					
大月町				1	3		
高知県計		1	36	1	3		1

- (3) 避難情報  
 避難指示 該当なし  
 避難勧告 該当なし

(4) 被害額

項目	区分	被害額(千円)
農林水産業施設		90,312
公共土木被害		182,900
その他の公共施設		15,500
その他	農産被害	137,373
	水産被害	640
	その他	200
合 計		426,925

(5) 平成26年8月台風第12号、第11号

1 気象状況

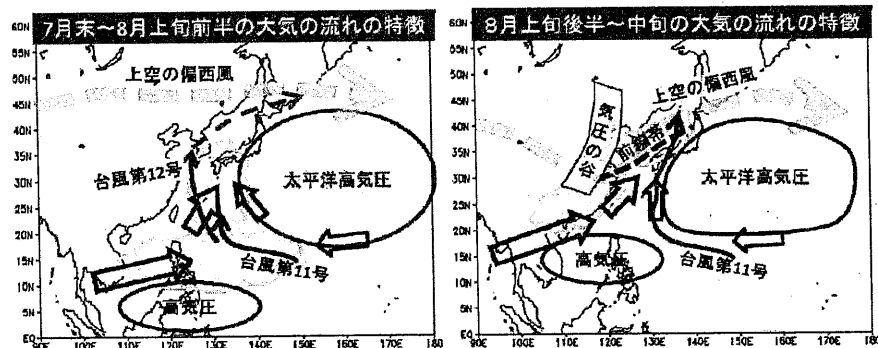
7月29日にマリアナ諸島近海で台風第11号が、また、30日にはフィリピンの東海上で台風第12号が発生しました。台風第12号は、31日から8月1日にかけて沖縄付近を北上し、その後もゆっくりと北上を続け、3日15時、黄海で熱帯低気圧に変わりました。一方、発生してから北上を続けていた台風第11号は、8月8日には沖縄の東海上にあって、更に北上し、10日6時頃、高知県安芸市付近に上陸、その後も北上して日本海へと抜けて行きました。

台風第12号と台風第11号が相次いで接近、あるいは上陸した8月1日から10日にかけては、平年に比べ太平洋高気圧の張り出しが弱く、その縁に沿って、南西から流れ込む暖かく湿った空気と台風を取り巻く雨雲の影響で、高知県では、断続的に大雨となりました。また、9日から10日にかけては、台風第11号の接近及び上陸に伴い暴風となりました。

8月1日から10日までの期間(8月上旬)降水量は、多い方から、仁淀川町鳥形山で2008.0mm、津野町船戸で1797.5mm(期間平年値228.9mm)、香美市繁藤で1754.0mm(期間平年値118.0mm)を記録しました。また、室戸岬では、10日6時36分に南西の風42.1m/sの最大風速を、同日4時35分に南東の風52.5m/sの最大瞬間風速を観測しました。

大雨や暴風の影響で、高知県内では、住家の全壊数棟、半壊数十棟、床上・床下浸水1,300棟以上のほか、道路の損壊・冠水、橋の流失、2,000ha以上の農作物等の被害が発生しました。

また、8月8日10時30分頃、室戸市室戸岬町三津地区で突風が発生し、住家数棟の屋根瓦が飛散するなどの被害が発生しました。気象庁機動調査班(JMA-MOT)による調査の結果、この突風をもたらした現象を、竜巻である可能性が高いと判断し、その強さをF0(藤田スケール)と推定しました。



2 防災活動  
(県)

- |      |       |                                       |
|------|-------|---------------------------------------|
| 8月2日 | 8:15  | 日高村に洪水警報発表                            |
|      | 11:27 | 高知市ほか20市町村へ大雨洪水警報発表                   |
|      | 12:42 | 竜巻注意情報発表(13:50まで)                     |
|      | 13:41 | 竜巻注意情報発表(14:50まで)                     |
|      | 13:54 | 大豊町へ大雨警報発表                            |
|      | 14:24 | 室戸市、東洋町へ大雨洪水警報発表                      |
|      | 14:25 | 東洋町へ土砂災害警戒情報発表                        |
|      | 14:40 | 竜巻注意情報発表(15:50まで)                     |
|      | 15:36 | 竜巻注意情報発表(16:50まで)                     |
|      | 16:36 | 竜巻注意情報発表(17:50まで)                     |
|      | 17:20 | 香南市へ土砂災害警戒情報発表                        |
|      | 18:13 | 室戸市ほか3市町村へ大雨洪水警報発表<br>香美市ほか6市町へ大雨警報発表 |
|      | 18:27 | 香美市へ土砂災害警戒情報発表                        |
|      | 18:48 | 香美市へ洪水警報追加                            |
|      | 20:50 | 南国市ほか3町へ土砂災害警戒情報発表                    |
|      | 21:15 | 第1回災害対策本部会議開催                         |
|      | 23:30 | 第2回災害対策本部会議開催                         |
| 8月3日 | 0:23  | いの町ほか3町へ土砂災害警戒情報発表                    |
|      | 2:55  | 梶原町、四万十町へ土砂災害警戒情報発表                   |
|      | 4:15  | 須崎市へ土砂災害警戒情報発表                        |
|      | 4:50  | 高知市ほか3市町村へ土砂災害警戒情報発表                  |
|      | 5:29  | 竜巻注意情報発表(6:40まで)                      |
|      | 6:27  | 竜巻注意情報発表(7:40まで)                      |
|      | 6:40  | 大豊町へ土砂災害警戒情報発表                        |
|      | 8:13  | 本山町、大川村へ土砂災害警戒情報発表                    |
|      | 9:00  | 第3回災害対策本部会議開催                         |
|      | 10:42 | 東洋町へ土砂災害警戒情報発表                        |
|      | 12:08 | 安芸市、芸西村へ土砂災害警戒情報発表                    |
|      | 13:10 | 四万十市へ土砂災害警戒情報発表                       |
|      | 17:00 | 第4回災害対策本部会議開催                         |
| 8月4日 | 9:30  | 第5回災害対策本部会議開催                         |
|      | 19:00 | 第6回災害対策本部会議開催                         |
| 8月5日 | 10:00 | 第7回災害対策本部会議開催                         |
| 8月7日 | 10:30 | 第8回災害対策本部会議開催                         |
| 8月8日 | 10:40 | 第9回災害対策本部会議開催                         |
|      | 20:48 | 高知市ほか18市町村へ波浪警報発表                     |
| 8月9日 | 0:37  | 高知市ほか33市町村へ大雨洪水警報発表                   |
|      | 4:56  | 高知市ほか33市町村へ暴風警報発表                     |
|      | 5:06  | 竜巻注意情報発表(6:20まで)                      |
|      | 8:35  | 竜巻注意情報発表(9:50まで)                      |

	9:31	竜巻注意情報発表(10:50まで)	
	10:50	宿毛市、四万十市へ土砂災害警戒情報発表	
	11:00	第10回災害対策本部会議開催	
	13:12	四万十町へ土砂災害警戒情報発表	
	14:07	竜巻注意情報発表(15:20まで)*4号	
	15:15	竜巻注意情報発表(16:30まで)	
	15:20	土佐清水市、三原村へ土砂災害警戒情報発表	
	16:10	竜巻注意情報発表(17:20まで)	
	17:22	梶原町へ土砂災害警戒情報発表	
	17:42	中土佐町、津野町、黒潮町へ土砂災害警戒情報発表	
	18:00	第11回災害対策本部会議開催	
	18:40	安芸市ほか3町村へ土砂災害警戒情報発表	
	19:47	大月町へ土砂災害警戒情報発表	
	20:07	竜巻注意情報発表(21:20まで)	
	20:45	須崎市へ土砂災害警戒情報発表	
	21:40	仁淀川町、佐川町、越知町へ土砂災害警戒情報発表	
	22:07	土佐市、日高村へ土砂災害警戒情報発表	
	22:37	室戸市、奈半利町へ土砂災害警戒情報発表	
	23:07	田野町へ土砂災害警戒情報発表	
	23:36	竜巻注意情報発表(10日00:50まで)	
	23:37	東洋町へ土砂災害警戒情報発表	
8月10日	0:35	竜巻注意情報発表(1:50まで)	
	0:37	香美市へ土砂災害警戒情報発表	
	1:30	竜巻注意情報発表(2:40まで)	
	1:37	香南市ほか3町村へ土砂災害警戒情報発表	
	2:51	竜巻注意情報発表(4:00まで)	
	3:07	高知市、南国市へ土砂災害警戒情報発表	
	10:00	第12回災害対策本部会議開催	
8月11日	9:30	第13回災害対策本部会議開催	
8月12日	9:00	第14回災害対策本部会議開催	
8月14日	22:45	土佐市、須崎市へ大雨(浸水害)、洪水警報発表	
8月19日	13:00	第15回災害対策本部会議開催	
(市町村)			
8月2日	13:15	四万十市災害対策本部設置	(3日21:00 解散)
	14:50	東洋町災害対策本部設置	(4日19:11 解散)
	17:57	香南市災害対策本部設置	(6日 8:00 解散)
	19:00	香美市災害対策本部設置	(6日11:10 解散)
	20:55	南国市災害対策本部設置	(6日15:35 解散)
	20:55	津野町災害対策本部設置	(4日21:15 解散)
	21:29	高知市災害対策本部設置	(H27年11月2日13:00 解散)
	21:29	大豊町災害対策本部設置	(10月20日9:00 解散)
	22:20	中土佐町災害対策本部設置	(4日22:00 解散)

8月3日	0:35	仁淀川町災害対策本部設置	(4日16:20 解散)
	0:39	いの町災害対策本部設置	(11日21:00 解散)
	1:00	佐川町災害対策本部設置	(5日 5:35 解散)
	1:00	越知町災害対策本部設置	(4日18:00 解散)
	3:00	梶原町災害対策本部設置	(4日17:00 解散)
	4:50	日高村災害対策本部設置	(4日17:07 解散)
	5:30	須崎市災害対策本部設置	(5日 9:00 解散)
	5:30	土佐町災害対策本部設置	(5日 8:00 解散)
	6:36	大川村災害対策本部設置	(5日 6:02 解散)
	6:45	四万十町災害対策本部設置	(4日21:00 解散)
	7:00	土佐市災害対策本部設置	(5日17:15 解散)
	7:25	本山町災害対策本部設置	(5日18:25 解散)
	12:30	安芸市災害対策本部設置	(5日15:00 解散)
	12:30	芸西村災害対策本部設置	(5日 9:00 解散)
8月8日	14:00	南国市災害対策本部設置	(10日13:00 解散)
	14:00	須崎市災害対策本部設置	(10日14:32 解散)
	14:00	中土佐町災害対策本部設置	(10日14:24 解散)
	15:00	本山町災害対策本部設置	(10日10:30 解散)
	17:00	室戸市災害対策本部設置	(10日16:25 解散)
	17:00	津野町災害対策本部設置	(10日15:00 解散)
8月9日	0:40	東洋町災害対策本部設置	(10日15:00 解散)
	6:00	香南市災害対策本部設置	(10日15:00 解散)
	6:16	大川村災害対策本部設置	(10日12:14 解散)
	8:00	土佐市災害対策本部設置	(10日 9:20 解散)
	8:30	香美市災害対策本部設置	(10日14:20 解散)
	8:30	土佐町災害対策本部設置	(10日14:19 解散)
	8:45	安芸市災害対策本部設置	(13日17:00 解散)
	10:00	日高村災害対策本部設置	(10日13:00 解散)
	10:50	宿毛市災害対策本部設置	(10日13:01 解散)
	10:50	四万十市災害対策本部設置	(10日16:30 解散)
	11:00	黒潮町災害対策本部設置	(10日12:00 解散)
	12:45	梶原町災害対策本部設置	(10日14:30 解散)
	13:00	馬路村災害対策本部設置	(11日17:45 解散)
	13:00	芸西村災害対策本部設置	(10日14:55 解散)
	13:30	四万十町災害対策本部設置	(17日15:00 解散)
	14:00	土佐清水市災害対策本部設置	(10日11:10 解散)
	14:40	佐川町災害対策本部設置	(10日16:20 解散)
	14:40	大月町災害対策本部設置	(10日13:10 解散)
	15:00	仁淀川町災害対策本部設置	(10日13:00 解散)
	15:00	越知町災害対策本部設置	(10日14:30 解散)
	15:30	田野町災害対策本部設置	(10日12:00 解散)
	15:50	三原村災害対策本部設置	(10日 7:35 解散)
	18:02	安田町災害対策本部設置	(10日21:49 解散)

18:03 奈半利町災害対策本部設置 (10日17:12 解散)  
 18:20 北川村災害対策本部設置 (10日19:00 解散)

3 被害概況

(1) 人的被害

市町村	死者	行方不明者	負傷者	
			重傷	軽傷
室戸市				1
土佐市				1
須崎市				1
土佐清水市				1
四万十市				1
安田町				1
津野町			1	
高知県計			1	6

(2) 家屋被害(棟数)

市町村	住 家					非住家	
	全壊	半壊	一部破損	床上浸水	床下浸水	公共	その他
高知市			84	227	476		
室戸市			126		13		1
安芸市				2	5		4
南国市			6	7	28		16
土佐市			28	31	174		4
須崎市			10	3	35		2
宿毛市					2		
土佐清水市			2		2		8
四万十市			8	53	9		5
香南市			3	6	28		
香美市				2	13		
東洋町				10	43		
田野町				1	6		
安田町				1	4		
北川村				3	9		1
馬路村				2	3		3
芸西村			1				16
本山町				1	3		
大豊町		2	2	3	18		3
いの町	1		1	158	148		
仁淀川町			1				1

中土佐町				2	25		
佐川町					1		1
日高村			110		52		
津野町	1				2		1
四万十町			111		98		1
黒潮町			5				
高知県計	2	2	278	732	1197		72

(3) 避難情報

避難指示

市町村	地区	対象世帯	対象人数	発令日時	解除日時
高知市	鏡的測地区小塩団地	12	34	8/7 20:30	12/4 19:00
	土佐山藪蒲	1	5	8/9 15:00	(H27) 11/2 13:00
安芸市	穴内(川口地区、掘切地区、八流地区)の一部	6	18	8/9 19:30	8/10 14:17
宿毛市	山名町山田	702	1,512	8/9 22:50	8/10 6:30
四万十市	中筋地区(有岡、九樹、上ノ土居、磯ノ川、生ノ川、有岡団地)	509	1,113	8/9 23:02	8/10 14:23
	東中筋地区	500	1,185	8/9 23:02	8/10 14:23
	具同地区(中組、西組、馬越、中山団地)	689	1,568	8/9 23:02	8/10 14:23
	津大地区(口屋内、津野川)	141	291	8/10 3:05	8/10 14:23
	後川地区(佐田)	96	210	8/10 3:31	8/10 14:23
	江川崎地区(宮地)	57	110	8/10 3:05	8/10 14:23
	江川崎地区(奈路、本村)	139	319	8/10 4:27	8/10 14:23
田野町	芝地区の一部	15	30	8/10 6:20	8/10 9:00
	立町地区の一部	15	30	8/10 6:20	8/10 9:00
北川村	野友乙中川原地区	20	51	8/10 1:20	8/10 11:30
	東長山地区	9	26	8/10 3:20	8/10 11:30
馬路村	中ノ川地区の一部	2	4	8/9 14:00	8/10 10:15
	影地区の一部	4	5	8/10 1:00	8/10 10:15
	日浦地区の一部	8	16	8/10 7:30	8/10 10:15
本山町	一区地区の一部	31	50	8/9 16:00	8/10 10:30
大豊町	船戸地区船戸川沿い	8	11	8/3 12:30	8/4 6:30
	黒石地区トベリキ川沿い	10	10	8/3 12:30	8/4 6:30
	西土居南小川沿い	4	9	8/3 12:30	8/4 6:30

	東土居南小川沿い	3	4	8/3 12:30	8/4 6:30
	穴内2区大豊橋から土佐穴内駅までの穴内川沿い	11	21	8/3 12:30	8/4 6:30
	船戸地区	42	53	8/4 7:15	8/4 17:10
	穴内二区地区	8	22	8/4 8:20	8/4 17:10
	東寺内地区ラント東側の住民	15	24	8/5 12:30	8/10 16:50
	大平地区	12	19	8/5 5:40	8/29 12:00
	西寺内地区の一部地域	6	15	8/6 9:01	8/10 16:50
	怒田地区の一部地域	2	4	8/7 12:30	10/20 9:00
四万十町	本町・琴平町・茂串町	504	1,047	8/10 1:05	8/10 9:30
	新開町	72	162	8/10 3:30	8/10 9:30
	仁井田の一部	118	254	8/10 3:50	8/10 9:30
	下呉地の一部	34	96	8/10 4:00	8/10 9:30

避難勧告

市町村	地区	対象世帯	対象人数	発令日時	解除日時
高知市	高知市全域	162,088	337,508	8/3 10:00	6/5 8:00
	柴巻	12	28	8/5 10:00	8/6 10:00
	円行寺	242	490	8/5 10:00	8/6 10:00
	行川	96	221	8/5 10:00	8/6 10:00
	針原	15	37	8/5 10:00	8/6 10:00
	上里	15	41	8/5 10:00	8/6 10:00
	領家	35	83	8/5 10:00	8/6 10:00
	唐岩	14	27	8/5 10:00	8/6 10:00
	重倉	380	826	8/5 10:00	8/6 10:00
	久礼野	160	351	8/5 10:00	8/6 10:00
	三谷	31	54	8/5 10:00	8/6 10:00
	七ツ淵	65	135	8/5 10:00	8/6 10:00
	尾立	68	167	8/5 10:00	8/6 10:00
	蓮台	35	76	8/5 10:00	8/6 10:00
	鏡地区全域	581	1,423	8/5 10:00	8/6 10:00
	土佐山地区全域	453	1,015	8/5 10:00	8/6 10:00
高知市内北部	2,189	4,936	8/9 17:00	8/10 12:30	
室戸市	羽根町 大岸地区・中川内地区・黒見地区	110	267	8/9 23:28	8/10 16:25
安芸市	下山(大山地区)	1	3	8/9 15:30	8/10 12:00
	穴内(川口地区、堀切地区)の一部	28	64	8/9 19:30	8/10 14:17
	川北甲(加増家)地区	2	6	8/10 2:20	8/10 12:00

	の一部				
	川北甲(新町)地区の一部	2	5	8/10 2:20	8/10 12:00
	川北乙江川地区	121	283	8/10 6:30	8/10 12:00
	川北甲八幡地区	169	389	8/10 7:00	8/10 12:00
南国市	久礼田地区、岡豊地区、国府地区、長岡地区、後免地区、野田地区、大篠地区、岩村地区、日章地区、三和地区	17,703	38,729	8/3 11:40	8/4 11:25
	前浜地区、稲生地区、十市地区	3,460	8,372	8/3 14:00	8/4 11:25
	緑ヶ丘、十市、稲生、三和、岡豊、久礼田、国府、長岡西、長岡東、大そね	4,261	10,019	8/5 13:40	8/6 10:35
	全地区	21,827	48,566	8/9 9:00	8/10 11:50
土佐市	高石地区	604	1,513	8/3 11:30	8/4 21:10
	高岡地区	4,781	10,953	8/3 11:30	8/4 21:10
	蓮池地区	1,371	3,405	8/3 11:30	8/4 21:10
	波介地区	727	1,747	8/3 11:30	8/4 21:10
	北原地区	578	1,462	8/3 11:30	8/4 21:10
	戸波地区	1,162	2,804	8/3 11:30	8/4 21:10
	宇佐地区(旭町・東町・東中町・東中郷)	393	689	8/4 21:10	8/5 17:15
	高岡地区(中島・芝・南京間・北京間・摺木・野田一・野田二・東川久保・西川久保・吹越・天崎)	1,222	2,906	8/10 5:50	8/10 9:20
須崎市	上分地区全域	606	1,343	8/3 8:45	8/5 3:00
	新莊地区全域	559	1,370	8/3 8:45	8/5 3:00
	多ノ郷地区全域	3,644	7,943	8/3 8:45	8/5 3:00
	吾桑地区全域	924	2,149	8/3 8:45	8/5 3:00
	須崎地区全域	2,742	5,612	8/3 11:00	8/5 3:00
	浦ノ内地区全域	1,618	3,133	8/3 11:00	8/5 3:00
	安和地区全域	325	740	8/3 11:00	8/5 3:00
	南地区全域	584	1,210	8/3 11:00	8/5 3:00
	上分地区全域	606	1,343	8/9 21:00	8/10 14:32
	安和地区(安和川流域)	173	388	8/10 3:55	8/10 7:00
	吾桑地区(小浜地区)	155	355	8/10 3:55	8/10 7:00
	新莊地区(岡本1.2区、	235	520	8/10 4:30	8/10 7:00



	高保木、角谷地域)					
宿毛市	平田地区、山奈地区	1,785	3,909	8/9 14:10	8/10 6:30	
土佐清水市	上野地区	106	193	8/9 18:00	8/10 6:30	
	下益野地区	136	278	8/9 18:00	8/10 6:30	
	横道地区	18	31	8/9 18:00	8/10 6:30	
四万十市	中筋地区	609	1,323	8/9 18:07	8/10 14:23	
	東中筋地区	500	1,185	8/9 18:07	8/10 14:23	
	具同地区	3,264	7,341	8/9 18:07	8/10 14:23	
	富山地区	397	842	8/9 18:07	8/10 14:23	
	大川筋地区	339	703	8/9 18:07	8/10 14:23	
	津大地区	719	1,548	8/9 18:07	8/10 14:23	
	中村地区	4,653	9,272	8/9 18:07	8/10 14:23	
	東山地区	2,036	4,680	8/9 18:07	8/10 14:23	
	八束地区	674	1,478	8/9 18:07	8/10 14:23	
	下田地区	1,321	2,818	8/9 18:07	8/10 14:23	
	藤岡地区	487	1,069	8/9 18:07	8/10 14:23	
	後川地区	776	1,657	8/9 18:07	8/10 14:23	
	江川崎地区	672	1,560	8/9 18:07	8/10 14:23	
	中筋地区(横瀬)	100	210	8/9 18:07	8/10 14:23	
	具同地区(中組、西組、馬越、中山団地以外全域)	2,575	5,773	8/9 18:07	8/10 14:23	
	津大地区(口屋内、津野川以外全域)	578	1,257	8/9 18:07	8/10 14:23	
	江川崎地区(宮地、奈路、本村以外全域)	476	1,131	8/9 18:07	8/10 14:23	
	後川地区(佐田以外全域)	680	1,447	8/9 18:07	8/10 14:23	
	香南市	香我美町山北・西川・東川・山南 夜須町西山・夜須川・細川・国光・上夜須・十ノ木・出口・坪井・千切	3,043	6,943	8/2 18:24	8/6 8:00
		野市町中ノ村、土居	591	1,485	8/2 19:32	8/4 15:06
香南市全域		14,571	34,164	8/9 14:00	8/10 14:40	
香南市全域		12,885	27,277	8/9 13:00	8/10 10:30	
香美市	香北町全域	2,283	4,834	8/2 19:20	8/6 11:10	
	香美市全域	12,885	27,277	8/9 13:00	8/10 10:30	
馬路村	日浦地区	4	7	8/9 14:00	8/10 10:15	
	影地区	2	3	8/9 14:00	8/10 10:15	
	相名地区	1	2	8/9 14:00	8/10 10:15	
	東川地区	1	3	8/9 14:00	8/10 10:15	
	魚梁瀬地区	5	11	8/9 15:00	8/10 10:15	

芸西村	村内全域	1,735	3,917	8/10 2:00	8/10 10:30
本山町	全地区	1,868	3,788	8/3 8:43	8/3 19:20
	全地区	1,837	3,738	8/9 14:30	8/10 10:30
大豊町	全域	2,454	4,376	8/2 23:00	8/10 13:00
土佐町	土佐町全域	2,017	4,137	8/3 6:46	8/5 6:00
	土佐町全域	2,017	4,137	8/9 15:00	8/10 14:17
大川村	村内全域	236	423	8/3 7:00	8/5 6:00
	村内全域	236	423	8/9 7:00	8/10 12:00
いの町	吾北小川地区、三水地区	520	1,016	8/3 13:00	8/5 8:35
	本川地区全域	307	539	8/3 13:00	8/5 8:35
	西浦4区の2(5班・6班)・北浦1区の一部	20	72	8/4 18:30	8/11 21:00
	本川地区全域	305	539	8/9 16:45	8/10 12:10
	吾北小川地区・大野・西川地区	519	1,013	8/9 16:45	8/10 12:10
仁淀川町	仁淀川町全域	3,270	6,206	8/3 16:00	8/4 12:00
	仁淀川町全域	3,270	6,206	8/9 15:10	8/10 12:00
中土佐町	中土佐町 久礼地区長沢	10	33	8/8 15:00	8/10 8:00
	中土佐町 大野見地区喜田、音羽	51	112	8/10 1:24	8/10 8:00
佐川町	全町	6,196	13,721	8/3 07:03	8/4 16:50
	全町	6,196	13,721	8/9 17:20	8/10 13:00
越知町	越知町	2,920	6,122	8/3 15:20	8/4 18:00
	越知丙	1	2	8/10 1:30	8/10 14:20
橋原町	佐渡	1	1	8/3 8:00	8/4 17:00
	橋原町全域	1,770	3,685	8/9 17:35	8/10 14:30
日高村	全地区	2,420	5,347	8/3 8:40	8/4 8:10
	全地区	2,420	5,347	8/9 14:00	8/10 13:00
津野町	上桑ヶ市地区、下桑ヶ市地区	23	50	8/2 22:20	8/4 6:30
	東部地区～石神成地区、床鍋地区	854	2,188	8/3 7:15	8/4 21:00
	津野町全域	2,725	6,281	8/9 17:00	8/10 14:30
黒潮町	黒潮町全域	5,528	12,119	8/9 17:50	8/10 12:00

## (4) 被害額

項目	区分	被害額(千円)
公立文教施設		13,657
農林水産業施設		4,028,360

公共土木被害		21,849,500
その他公共施設		7,343,771
その他	農産被害	2,353,235
	畜産被害	68,530
	水産被害	10,798
	その他	29,245
合計		35,697,096

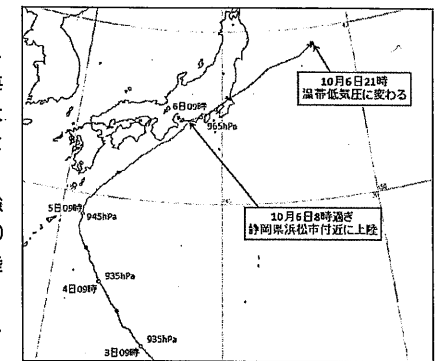
(6) 平成26年10月台風第18号

1 気象状況

9月29日15時にトラック諸島近海で発生した台風第18号は、発達しながら日本の南海上を北上し、大型で非常に強い勢力で南大東島の近海を通過して九州の南海上に達しました。

台風は、その後、進路を東寄りに変え、強い勢力を維持したまま潮岬の南を通過して、10月6日8時過ぎに静岡県浜松市付近に上陸しました。

台風と本州付近に停滞した前線の影響で、本県でも大雨となりました。



台風経路図

2 防災活動

(県)

- 10月5日 11:30 第一回災害対策本部連絡員会議
- 18:22 高知市ほか20市町村に大雨(浸水害)洪水警報発表  
風水害第一配備
- 10月6日 9:00 風水害第一配備 解除

(市町村)

- 10月5日 15:00 安芸市災害対策本部設置 (6日 8:16 解散)
- 南国市災害対策本部設置 (6日 13:30 解散)
- 15:33 室戸市災害対策本部設置 (6日 9:00 解散)
- 16:38 香南市災害対策本部設置 (6日 1:15 解散)
- 17:10 芸西村災害対策本部設置 (6日 6:30 解散)
- 18:00 東洋町災害対策本部設置 (6日 6:00 解散)
- 田野町災害対策本部設置 (6日 0:45 解散)
- 18:30 馬路村災害対策本部設置 (6日 6:50 解散)
- 仁淀川町災害対策本部設置 (6日 5:52 解散)

3 被害概況

(1) 人的被害

市町村	死者	行方不明者	負傷者	
			重傷	軽傷
高知市			1	
安田町			1	
高知県計			2	

(2) 家屋被害なし

(3) 避難情報

避難指示 該当なし

避難勧告

市町村	地区	対象世帯	対象人数	発令日時	解除日時
安芸市	穴内地区(川口、堀切、八流)の一部	6	13	10/5 23:10	10/6 8:16

(4) 被害額

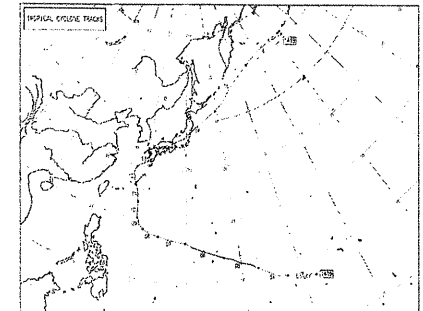
項目	区分	被害額(千円)
公立文教施設		0
農林水産業施設		0
公共土木被害		0
その他	農産被害	20,809
	畜産被害	0
	水産被害	10
	その他	0
合計		20,819

## (7) 平成26年10月台風第19号

## 1 気象状況

10月3日21時にマーシャル諸島付近で発生した台風第19号は、発達しながらフィリピンの東海上を西に進み、8日3時から9日12時かけて勢力が最大(中心気圧900hPa)となりました。台風は、フィリピンの東海上で進路を北に変えて沖縄の南海上を北上し、12日0時半頃に大型で非常に強い勢力で沖縄本島付近を通過しました。

13日14時半頃には宿毛市付近に上陸し、大雨や暴風となり、海上は猛烈なしけとなりました。



台風経路図

## 2 防災活動

(県)

10月12日	4:21	沿岸19市町村に波浪警報発表
	4:40	風水害第1配備
10月12日	15:00	高知県災害対策本部(第3配備)設置 第一回災害対策本部会議
10月13日	4:27	34市町村に大雨、洪水、暴風警報発表
10月14日	17:00	第二回災害対策本部会議
	17:10	高知県災害対策本部(第3配備)解散

(市町村)

10月13日	5:10	津野町災害対策本部設置	(13日 17:30 解散)
	6:00	須崎市災害対策本部設置	(13日 18:10 解散)
		仁淀川町災害対策本部設置	(13日 17:20 解散)
	6:11	大川村災害対策本部設置	(13日 20:01 解散)
	6:19	室戸市災害対策本部設置	(13日 20:11 解散)
	7:00	南国市災害対策本部設置	(13日 20:11 解散)
		香南市災害対策本部設置	(13日 18:30 解散)
	8:00	土佐市災害対策本部設置	(13日 17:30 解散)
		香美市災害対策本部設置	(13日 18:00 解散)
	8:00	四万十市災害対策本部設置	(13日 18:00 解散)
		東洋町災害対策本部設置	(13日 19:00 解散)
		馬路村災害対策本部設置	(13日 20:15 解散)
		大豊町災害対策本部設置	(13日 18:00 解散)
		橋原町災害対策本部設置	(13日 18:00 解散)
	8:30	宿毛市災害対策本部設置	(13日 16:00 解散)
		中土佐町災害対策本部設置	(13日 17:00 解散)

	日高村災害対策本部設置	(13日 19:10)	解散)
9:00	安芸市災害対策本部設置	(13日 21:00)	解散)
	土佐清水市災害対策本部設置	(13日 17:00)	解散)
	土佐町災害対策本部設置	(13日 17:45)	解散)
	四万十町災害対策本部設置	(13日 18:30)	解散)
	大月町災害対策本部設置	(13日 18:10)	解散)
9:30	田野町災害対策本部設置	(13日 18:00)	解散)
	佐川町災害対策本部設置	(13日 17:35)	解散)
9:33	三原村災害対策本部設置	(13日 15:40)	解散)
9:36	本山町災害対策本部設置	(13日 18:15)	解散)
10:00	いの町災害対策本部設置	(13日 17:06)	解散)
	越知町災害対策本部設置	(13日 17:15)	解散)
11:00	高知市災害対策本部設置	(13日 18:00)	解散)
12:00	奈半利町災害対策本部設置	(13日 17:26)	解散)
	芸西村災害対策本部設置	(13日 18:30)	解散)
14:45	北川村災害対策本部設置	(13日 18:50)	解散)
15:00	安田町災害対策本部設置	(13日 18:00)	解散)

3 被害概況

(1) 人的被害 なし

(2) 家屋被害(棟数)

市町村	住 家					非住家	
	全壊	半壊	一部破損	床上浸水	床下浸水	公共	その他
四万十市					1		
日高村					1		
高知県計					2		

(3) 避難情報

避難指示 該当なし

避難勧告

市町村	地区	対象世帯	対象人数	発令日時	解除日時
室戸市	佐喜浜地区(舟場、立花、中尾、小山)	79	139	10/13 13:00	10/13 18:30
室戸市	吉良川地区(川長、日南、大平、長者野、古矢、釣の口、中の川、珍地)	203	414	10/13 13:00	10/13 18:30
室戸市	室戸地区(河内、大久保、長野、稲石)	143	237	10/13 13:00	10/13 18:30
室戸市	羽根地区(大岸、中川内、黒見)	110	266	10/13 13:00	10/13 18:30

市町村	地区	人数	人数	発令日時	解除日時
安芸市	穴内(川口、堀切、八流)の一部	6	13	10/13 9:30	10/13 21:00
南国市	全域	21,797	48,491	10/13 9:00	10/13 19:30
香美市	全域	12,885	27,277	10/13 12:00	10/13 18:00
芸西村	全域	1,737	3,920	10/13 12:00	10/13 18:30
大豊町	全域(怒田地区の一部を除く)	2,467	4,374	10/13 10:30	10/13 18:00
土佐町	全域	2,008	4,115	10/13 13:30	10/13 17:45
大川村	全域	235	422	10/13 7:30	10/13 20:00
仁淀川町	全域	3,262	6,194	10/13 6:05	10/13 16:30
日高村	全域	2,420	5,358	10/13 10:10	10/13 17:20

(4) 被害額

項目	区分	被害額(千円)
公立文教施設		0
農林水産業施設		167,000
公共土木被害		679,746
その他	農産被害	43,737
	畜産被害	0
	水産被害	0
	その他	0
合 計		890,483